

UAB „Neostata“, Įmonės kodas: 124586882, info@neostata.lt, +370 699 68105  
Purnuškių 6-oji g. 8, Purnuškių k., Riešės sen., Vilniaus r. sav., LT-15152, Lietuva



**Eksplait**

UAB „EKSPLOIT“, Įmonės kodas: 302638855, info@eksplait.lt, +370 609 79272  
Ulonų g. 5, Vilnius, LT-08240, Lietuva

---

<b>STATYTOJAS</b>	VŠĮ Šiaurės miestelio technologijų parkas Įm. k. 125967014, Vismaliukų g. 34, LT-10243 Vilnius
<b>STATINYS, NAUDOJIMO PASKIRTIS, STATYBOS VIETA</b>	Gatvės (8.2) Vismaliukų g. 34, Vilniuje, statybos projektas
<b>STATINIO KATEGORIJA</b>	Neypatingasis, nesudėtingasis statinys
<b>STATYBOS RŪŠIS</b>	Naujo statinio statyba
<b>PROJEKTAVIMO ETAPAS</b>	Techninis projektas
<b>PROJEKTO DALIS</b>	Elektroninių ryšių
<b>PROJEKTO LAIDA</b>	0
<b>PROJEKTO NUMERIS</b>	19.057-TP
<b>KNYGOS ŽYMUO</b>	19.057-TP-ER



ATESTATO NR.	PAREIGOS	VARDAS PAVARDĖ	PARAŠAS
	UAB „Neostata“ direktorius	Albinas Andrijauskas	
	UAB „EKSPLOIT“ direktorius	Martynas Mačiulis	
A1511	Projekto vadovė	Dalia Kriaučiūnienė	
27543	Projekto dalies vadovas	Irmantas Alaburda	

## PROJEKTO SUDĖTIES ŽINIARAŠTIS

NR.	PROJEKTO DALIES PAVADINIMAS	ŽYMĖJIMAS	PASTABOS
1.	Bendroji	19.057-TP-BD	
2.	Sklypo sutvarkymo	19.057-TP-SP	
3.	Architektūrinė	19.057-TP-SA	
4.	Konstruacinė	19.057-TP-SK	
5.	Susisiekimo	19.057-TP-S	
6.	Vandentiekio ir nuotekų šalinimo	19.057-TP-VN	
7.	Dujotiekio	19.057-TP-D	
8.	Elektrotechninė	19.057-TP-E	
9.	Lauko elektros tinklų	19.057-TP-LE	
10.	<b>Elektroninių ryšių</b>	<b>19.057-TP-ER</b>	
11.	Gatvių apšvietimo elektros tinklų	19.057-TP-GA	
12.	Apsauginės gaisrinės signalizacijos	19.057-TP-AGS	
13.	Procesų valdymo ir automatizacijos	19.057-TP-PVA	
14.	Vidaus elektros tinklų	19.057-TP-ABE	
15.	Pasirengimo statybai ir statybos darbų organizavimo	19.057-TP-SO	
16.	Statybos skaičiuojamosios kainos nustatymo	19.057-TP-KS	

## BYLOS SUDĖTIES ŽINIARAŠTIS

NR.	PAVADINIMAS	LAIDA	ŽYMĖJIMAS	LAPŲ SK.
	<b>TEKSTINIAI DOKUMENTAI</b>			
1.	Titulinis lapas	O		1
2.	Projekto sudėties žiniaraštis	O	19.057-TP-ER.PSŽ	1
3.	Aiškinamasis raštas	O	19.057-TP-ER.AR	1
4.	Bendrieji statinio rodikliai	O		1
	<b>PRIEDAI</b>			
5.	Telia prisijungimo sąlygos		1-I-0292/19	2
6.	Kvalifikacijos atestatas		27543	1
7.	NTR išrašas			3
8.	Topografinė nuotrauka			5
	<b>TECHNINIAI DOKUMENTAI</b>			
9.	Techninės specifikacijos		19.057-TP-ER.TS	7
10.	Sąnaudų kiekių žiniaraštis		19.057-TP-ER.SKŽ	1
	<b>BRĖŽINIAI</b>			
11.	Ryšių tinklų planas, M 1:500		19.057-TP-ER.B-1	1

O	2019-12	Ekspertizei, statybos leidimui, konkursui		
Laida	Išleidimo data	Laidos statusas. Keitimo priežastis (jei taikoma)		
KVAL. PATV. DOK. NR.	 Purnuškių 6-oji g. 8, Purnuškių k., Vilniaus r. sav. Telefonas: +370 609 68105 El. paštas: info@neostata.lt		STATINIO PROJEKTO PAVADINIMAS	
	 Ulonų g. 5, LT-08240 Vilnius Telefonas: +370 609 79272 El. paštas: info@ekspluit.lt www.ekspluit.lt		Gatvės (8.2) Vismaliukų g. 34, Vilniuje, statybos projektas  PROJEKTO DALIS  ELEKTRONINIAI RYŠIAI	
		DOKUMENTO PAVADINIMAS		LAIDA
		Projekto sudėties žiniaraštis		O
KALBOS TRUMP. LT	STATYTOJAS IR (ARBA) UŽSAKOVAS		DOKUMENTO ŽYMUO	LAPAS
	VŠĮ Šiaurės miestelio technologijų parkas		19.057-TP-ER.PSŽ	LAPŲ
			1	1

# AIŠKINAMASIS RAŠTAS

Projektas atliktas pagal TELIA Lietuva, AB išduotas prisijungimo sąlygas Nr. 1\_I-0292119.

## PROJEKTINIAI SPRENDIMAI:

Nuo esamo ryšių šulinio Nr. 107 iki esamo ryšių šulinio Nr. 189 klojamas ryšių kanalizacijos vamzdynas HDPE d100 ir montuojami ryšių kanalizacijos šuliniai RKŠ-2.

Kabelius sužymėti pagal Elektroninių ryšių infrastruktūros įrengimo, žymėjimo, priežiūros ir naudojimo taisykles.

Statybos - montavimo darbus atlikti prisilaikant EIT, saugaus darbo reikalavimų ir kitų normatyvinių dokumentų.

Baigus darbus dangos bus formuojamos pagal dangų plano sprendinius.



Statybos darbai gatvės ribose vykdomi vadovaujantis Lietuvos Respublikos Vyriausybės 2004-02-11 nutarimu Nr. 155 patvirtintu kelių priežiūros tvarkos aprašu, Lietuvos Respublikos saugaus eismo automobilių keliais įstatymu ir kitais susijusiais teisės aktais. Dangos konstrukcija parenkama pagal automobilių kelių standartizuotų dangų konstrukcijų projektavimo taisyklės KPT SDK 07.

## Pagrindiniai norminiai dokumentai ir normatyviniai aktai:

- 1. Elektros tinklų apsaugos taisyklės, patvirtintos Lietuvos Respublikos energetikos ministro 2010 m. kovo 29 d. įsakymu Nr. 1-93;**
- 2. Saugos eksploatuojant elektros įrenginius taisyklės, patvirtintos Lietuvos Respublikos energetikos ministro 2010 m. kovo 30 d. įsakymu Nr. 1-100;**  
**Elektroninių ryšių infrastruktūros įrengimo, žymėjimo, priežiūros ir naudojimo taisyklės, patvirtintos Lietuvos Respublikos ryšių reguliavimo tarnybos direktoriaus 2011 m. spalio 14 d. įsakymu Nr. 1V-798;**
- 3. Elektros įrenginių įrengimo bendrosios taisyklės, patvirtintos Lietuvos Respublikos energetikos ministro 2012 m. vasario 3 d. įsakymu Nr. 1-22;**
- 4. Lietuvos Respublikos elektroninių ryšių įstatymas (2004 m. balandžio 15 d. Nr. IX-2135);**
- 5. Statybos techninis reglamentas STR 1.04.04:2017 „Statinio projektavimas, projekto ekspertizė“, patvirtintas Lietuvos Respublikos aplinkos ministro 2016 m. lapkričio 7 d. įsakymu Nr. D1-738.**
- 6. Lietuvos standartas LST 1516:2015 „Statinio projektas. Bendrieji informavimo reikalavimai“.**

## Projektui parengti panaudota licencijuota programinė įranga:

- Zwcad 2017 profesional edition.
- Open Office 4.1.6
- Nitro Reader 5

O	2019-12	Ekspertizei, statybos leidimui, konkursui			
Laida	Išleidimo data	Laidos statusas. Keitimo priežastis (jei taikoma)			
KVAL. PATV. DOK. NR.	<div><p>NEOSTATA PROJEKTAVIMAS IR STATYBA</p></div>		Purnuškių 6-oji g. 8, Purnuškių k., Vilniaus r. sav. Telefonas: +370 699 68105 El. paštas: info@neostata.lt		
	<div><p>Ekspluit</p></div>		Ulonų g. 5, LT-08240 Vilnius Telefonas: +370 609 79272 El. paštas: info@ekspluit.lt www.ekspluit.lt		
			STATINIO PROJEKTO PAVADINIMAS		
			Gatvės (8.2) Vismaliukų g. 34, Vilniuje, statybos projektas		
			PROJEKTO DALIS		
			ELEKTRONINIAI RYŠIAI		
			UMENTO PAVADINIMAS		LAIDA
			Projekto sudėties žiniaraštis		O
KALBOS TRUMP. LT	STATYTOJAS IR (ARBA) UZSAKOVAS		DOKUMENTO ŽYMUO		LAPAS
	VšĮ Šiaurės miestelio technologijų parkas		19.057-TP-ER.PSŽ		LAPŲ
					1
					1

Gatvės (8.2) Vismaliukų g. 34, Vilniuje, statybos projektas  
Elektroniniai ryšiai

**STATINIO BENDRIEJI RODIKLIAI**

1				
	1.1. Ryšių tinkle kanalizacijos ilgis	km	0,473	
	1.2. Ryšių kanalizacija HDPE-d100mm	m	473	
	1.3. Ryšių kanalizacijos šulinys RKŠ-2	kompl	6	

Statinio projekto vadovas



## PRISIJUNGIMO SĄLYGOS Nr. 1-I-0292/19

**Statytojas (Užsakovas):** Šiaurės miestelio technologijų parkas, VŠĮ

**Statytojo adresas:** Vismaliukų g. 34, LT-10243 Vilnius

**Objekto pavadinimas ir vieta:** Gatvės su inžineriniais tinklais Vismaliukų g. 34, Vilniuje statybos projektas.

### Telekomunikacijų tinklo elementų projektavimo sąlygos :

1. Nuo esamos ryšių kabelių kanalų sistemos (RKKS) suprojektuoti ir įrengti kvartalius tinklus panaudojant vamzdžius HDPE d-100mm. ir šulinius RKŠ-2 tipo.
2. Pilnai parengtą lauko tinklų projektą pateikti Telia Lietuva, AB (Architektų g. 146. tel. +370 (5) 2367219) suderinimui.
3. Telekomunikacijų paslaugos bus suteiktos po magistralinio ir skirstomojo tinklo statybos.

### Kiti reikalavimai :

1. Viduje ir lauke projektas derinamas su Telia Lietuva, AB

Projektavimo sąlygas priėmė






STATYBOS PRODUKCIJOS  
SERTIFIKAVIMO CENTRAS

Valstybės įmonė Statybos produkcijos sertifikavimo centras, įmonės kodas 110068926, Linkmenų g. 28, LT-08217 Vilnius

# KVALIFIKACIJOS ATESTATAS



A.k.

Suteikta teisė eiti ypatingo statinio projekto dalies vadovo ir ypatingo statinio projekto dalies vykdymo priežiūros vadovo pareigas.

Statiniai: visi statiniai (išskyrus branduolinės energetikos objektų statinius).

Projekto dalys: elektrotechnikos (iki 10 kV įtampos), elektroninių ryšių (telekomunikacijų), apsauginės signalizacijos, gaisrinės signalizacijos, procesų valdymo ir automatizacijos.

Direktorius



Robertas Encius

16509

Išduotas 2016 m. gegužės 31 d.

Pirmą kartą išduotas 2010 m. lapkričio 12 d.

Kvalifikacijos atestatų registras skelbiamas [www.spsc.lt](http://www.spsc.lt)

## NEKILNOJAMOJO TURTO REGISTRO CENTRINIO DUOMENŲ BANKO IŠRAŠAS

2019-11-15 08:39:48

### 1. Nekilnojamojo turto registre įregistruotas turtas:

Registro Nr.: **44/2086117**  
Registro tipas: **Žemės sklypas su statiniais**  
Sudarymo data: **2016-10-18**  
Adresas: **Vilnius, Vismaliukų g. 34**

### 2. Nekilnojamieji daiktai:

2.1.

**Žemės sklypas**  
Unikalus daikto numeris: **4400-4376-2041**  
Žemės sklypo kadastro numeris ir kadastro vietovės pavadinimas: **0101/0007:2471 Vilniaus m. k.v.**  
Daikto pagrindinė naudojimo paskirtis: **Kita**  
Žemės sklypo naudojimo būdas: **Visuomeninės paskirties teritorijos**  
Žemės sklypo plotas: **22.7136 ha**  
Žemės ūkio naudmenų plotas viso: **15.1393 ha**  
iš jo: pievų ir natūralių ganyklų plotas: **15.1393 ha**  
Kelių plotas: **1.5937 ha**  
Užstatyta teritorija: **5.9806 ha**  
Žemės ūkio naudmenų našumo balas: **40.0**  
Matavimų tipas: **Žemės sklypas suformuotas atliekant kadastrinius matavimus**  
Indeksuota žemės sklypo vertė: **1586690 Eur**  
Žemės sklypo vertė: **991681 Eur**  
Vidutinė rinkos vertė: **3048000 Eur**  
Vidutinės rinkos vertės nustatymo data: **2016-08-29**  
Vidutinės rinkos vertės nustatymo būdas: **Masinis vertinimas**  
Kadastro duomenų nustatymo data: **2016-08-29**

2.2.

**Pastatas - Laboratorija**  
Unikalus daikto numeris: **4400-5243-1257**  
Daikto pagrindinė naudojimo paskirtis: **Mokslo**  
Žymėjimas plane: **43C2/g**  
Būklė: **Nebaigtas statyti**  
Statybos pradžios metai: **2019**  
Statybos pabaigos metai: **2019**  
Statinio kategorija: **Neypatingasis**  
Baigtumo procentas: **75 %**  
Šildymas: **Nėra**  
Vandentiekis: **Nėra**  
Nuotekų šalinimas: **Nėra**  
Dujos: **Nėra**  
Sienos: **Metalas su karkasu**  
Stogo danga: **Bitumas**  
Aukštų skaičius: **2**  
Bendras plotas: **1837.83 kv. m**  
Pagrindinis plotas: **1711.05 kv. m**  
Tūris: **11378 kub. m**  
Užstatytas plotas: **1538.00 kv. m**  
Koordinatė X: **6069541**  
Koordinatė Y: **591223**  
Atkūrimo sąnaudos (statybos vertė): **1081000 Eur**  
Fizinio nusidėvėjimo procentas: **0 %**  
Atkuriamoji vertė: **1081000 Eur**  
Vidutinė rinkos vertė: **267000 Eur**  
Vidutinės rinkos vertės nustatymo būdas: **Masinis vertinimas**  
Vidutinės rinkos vertės nustatymo data: **2019-09-20**  
Kadastro duomenų nustatymo data: **2019-09-20**

### 3. Daikto priklausiniai iš kito registro: įrašų nėra

### 4. Nuosavybė:

4.1.

**Nuosavybės teisė**  
Savininkas: **UAB "POLIPROJEKTAS", a.k. 300080362**  
Daiktas: **pastatas Nr. 4400-5243-1257, aprašytas p. 2.2.**  
Įregistravimo pagrindas: **2019-07-02 Pažyma apie statinio statybą be esminių nukrypimų nuo projekto Nr. ACUB-30-190702-00406**  
**2019-10-16 Pažyma apie statinio statybą be esminių nukrypimų nuo projekto Nr. ACUB-20-191016-02192**  
Įrašas galioja: **Nuo 2019-10-21**

4.2.

**Nuosavybės teisė**  
Savininkas: **LIETUVOS RESPUBLIKA, a.k. 111105555**  
Daiktas: **žemės sklypas Nr. 4400-4376-2041, aprašytas p. 2.1.**  
Įregistravimo pagrindas: **2016-10-10 Nacionalinės žemės tarnybos teritorinio skyriaus vedėjo sprendimas Nr. 49SK-2129-(14.49.109.)**  
Įrašas galioja: **Nuo 2016-10-19**

### 5. Valstybės ir savivaldybių žemės patikėjimo teisė:

5.1.

**Valstybinės žemės patikėjimo teisė**  
Patikėtinis: Nacionalinė žemės tarnyba prie Žemės ūkio ministerijos, a.k. 188704927  
Daiktas: žemės sklypas Nr. 4400-4376-2041, aprašytas p. 2.1.  
Įregistravimo pagrindas: 2016-10-10 Nacionalinės žemės tarnybos teritorinio skyriaus vedėjo sprendimas Nr. 49SK-2129-(14.49.109.)  
Įrašas galioja: Nuo 2016-10-19

---

**6. Kitos daiktinės teisės : įrašų nėra**

---

**7. Juridiniai faktai:**

7.1.

**Įkeista turtinė teisė**  
Daiktas: žemės sklypas Nr. 4400-4376-2041, aprašytas p. 2.1.  
Įregistravimo pagrindas: 2019-11-13 Hipotekos registro pranešimas apie įkeitimo įregistravimą Nr. 20220190145519  
Aprašymas: Įkeista subnuomos teisė į 12 000 kv. m žemės sklypo, kadastrinis adresas 0101/0007:2471 Vilniaus m. k.v., turinčio 22.7136 ha ploto, įgyta pagal 2018-09-05 Subnuomos sutartį Nr. VMIPP-SUB-01 ir 2018-11-06 Susitarimą pakeisti sutartį. Įkaito davėjas UAB "POLIPROJEKTAS", 300080362.  
Įrašas galioja: Nuo 2019-11-13

7.2.

**Hipoteka**  
Daiktas: pastatas Nr. 4400-5243-1257, aprašytas p. 2.2.  
Įregistravimo pagrindas: 2019-08-07 Hipotekos registro pranešimas apie hipotekos įregistravimą Nr. 20120190123688  
Įrašas galioja: Nuo 2019-08-07

7.3.

**Sudaryta subnuomos sutartis**  
Subnuomininkas: UAB "Vismaliukų inovaciniai projektai", a.k. 305202222  
Daiktas: žemės sklypas Nr. 4400-4376-2041, aprašytas p. 2.1.  
Įregistravimo pagrindas: 2019-07-05 Subnuomos sutartis Nr. VMIPP-SUB-03  
Plotas: 0.55 ha  
Įrašas galioja: Nuo 2019-07-11  
Terminas: Iki 2066-12-31

7.4.

**Sudaryta subnuomos sutartis**  
Subnuomininkas: Experimentica, UAB, a.k. 304895510  
Daiktas: žemės sklypas Nr. 4400-4376-2041, aprašytas p. 2.1.  
Įregistravimo pagrindas: 2018-12-18 Subnuomos sutartis Nr. VMIPP-SUB-02  
2019-01-04 Susitarimas  
Plotas: 0.409 ha  
Įrašas galioja: Nuo 2019-02-05  
Terminas: Iki 2066-12-31

7.5.

**Sudaryta subnuomos sutartis**  
Subnuomininkas: UAB "POLIPROJEKTAS", a.k. 300080362  
Daiktas: žemės sklypas Nr. 4400-4376-2041, aprašytas p. 2.1.  
Įregistravimo pagrindas: 2018-09-05 Subnuomos sutartis Nr. VMIPP-SUB-01  
2018-11-06 Susitarimas pakeisti sutartį  
Plotas: 1.20 ha  
Įrašas galioja: Nuo 2018-12-12  
Terminas: Nuo 2018-09-05 iki 2066-12-21

7.6.

**Sudaryta nuomos sutartis**  
Nuomininkas: VIEŠOJI ĮSTAIGA ŠIAURĖS MIESTELIO TECHNOLOGIJŲ PARKAS, a.k. 125967014  
Daiktas: žemės sklypas Nr. 4400-4376-2041, aprašytas p. 2.1.  
Įregistravimo pagrindas: 2018-08-10 Valstybinės žemės sklypo nuomos sutartis Nr. 49SŽN-262 (14.49.57.)  
Plotas: 22.7136 ha  
Įrašas galioja: Nuo 2018-08-13  
Terminas: Iki 2066-12-31

---

**8. Žymos: įrašų nėra**

---

**9. Specialiosios žemės ir miško naudojimo sąlygos:**

9.1.

**XLIX. Vandentiekio, lietaus ir fekalinės kanalizacijos tinklų ir įrenginių apsaugos zonos**  
Daiktas: žemės sklypas Nr. 4400-4376-2041, aprašytas p. 2.1.  
Įregistravimo pagrindas: 2016-10-10 Nacionalinės žemės tarnybos teritorinio skyriaus vedėjo sprendimas Nr. 49SK-2129-(14.49.109.)  
Plotas: 1.7068 ha  
Įrašas galioja: Nuo 2016-10-18

9.2.

**IX. Dujotiekių apsaugos zonos**  
Daiktas: žemės sklypas Nr. 4400-4376-2041, aprašytas p. 2.1.  
Įregistravimo pagrindas: 2016-10-10 Nacionalinės žemės tarnybos teritorinio skyriaus vedėjo sprendimas Nr. 49SK-2129-(14.49.109.)  
Plotas: 0.6627 ha  
Įrašas galioja: Nuo 2016-10-18

9.3.

**VI. Elektros linijų apsaugos zonos**  
Daiktas: žemės sklypas Nr. 4400-4376-2041, aprašytas p. 2.1.  
Įregistravimo pagrindas: 2016-10-10 Nacionalinės žemės tarnybos teritorinio skyriaus vedėjo sprendimas Nr. 49SK-2129-(14.49.109.)  
Plotas: 0.2725 ha  
Įrašas galioja: Nuo 2016-10-18

9.4.

**I. Ryšių linijų apsaugos zonos**  
Daiktas: žemės sklypas Nr. 4400-4376-2041, aprašytas p. 2.1.

Įregistravimo pagrindas: 2016-10-10 Nacionalinės žemės tarnybos teritorinio skyriaus vedėjo sprendimas Nr. 49SK-2129-(14.49.109.)

Plotas: 0.4955 ha

Įrašas galioja: Nuo 2016-10-18

---

**10. Daikto registravimas ir kadastro žymos:**

10.1.

**Suformuotas naujas (daikto registravimas)**

Daiktas: **pastatas Nr. 4400-5243-1257, aprašytas p. 2.2.**

Įregistravimo pagrindas: **2019-09-20 Nekilnojamojo daikto kadastro duomenų byla  
2019-10-16 Pažyma apie statinio statybą be esminių nukrypimų nuo projekto  
Nr. ACUB-20-191016-02192**

Įrašas galioja: **Nuo 2019-10-21**

10.2.

**Kadastrinius matavimus atliko (kadastro žyma)**

**RAMŪNAS ALEKSONIS**

Daiktas: **pastatas Nr. 4400-5243-1257, aprašytas p. 2.2.**

Įregistravimo pagrindas: **2012-10-22 Kvalifikacijos pažymėjimas Nr. 2M-M-1830  
2019-09-20 Nekilnojamojo daikto kadastro duomenų byla**

Įrašas galioja: **Nuo 2019-10-21**

10.3.

**Išduotas statybą leidžiantis dokumentas (kadastro žyma)**

Daiktas: **pastatas Nr. 4400-5243-1257, aprašytas p. 2.2.**

Įregistravimo pagrindas: **2019-05-22 Informacinės sistemos "Infostatyba" pranešimas Nr. LSNS-01-190522-00483**

Aprašymas: **Nauja statyba**

Įrašas galioja: **Nuo 2019-05-22**

10.4.

**Suformuotas naujas (daikto registravimas)**

Daiktas: **žemės sklypas Nr. 4400-4376-2041, aprašytas p. 2.1.**

Įregistravimo pagrindas: **2016-10-10 Nacionalinės žemės tarnybos teritorinio skyriaus vedėjo sprendimas  
Nr. 49SK-2129-(14.49.109.)**

Įrašas galioja: **Nuo 2016-10-18**

10.5.

**Kadastrinius matavimus atliko (kadastro žyma)**

**VYTAUTAS PAVASARIS**

Daiktas: **žemės sklypas Nr. 4400-4376-2041, aprašytas p. 2.1.**

Įregistravimo pagrindas: **2011-06-16 Kvalifikacijos pažymėjimas Nr. 2M-M-1538  
2016-08-29 Nekilnojamojo daikto kadastro duomenų byla**

Įrašas galioja: **Nuo 2016-10-18**

---

**11. Registro pastabos ir nuorodos:**

Statiniai - Registro Nr. 44/1347545. Žemės sklypo ribos kerta statinį, unikalus Nr. 4400-3794-3421.

---

**12. Kita informacija:** įrašų nėra

---

**13. Informacija apie duomenų sandoriui tikslinimą:** įrašų nėra

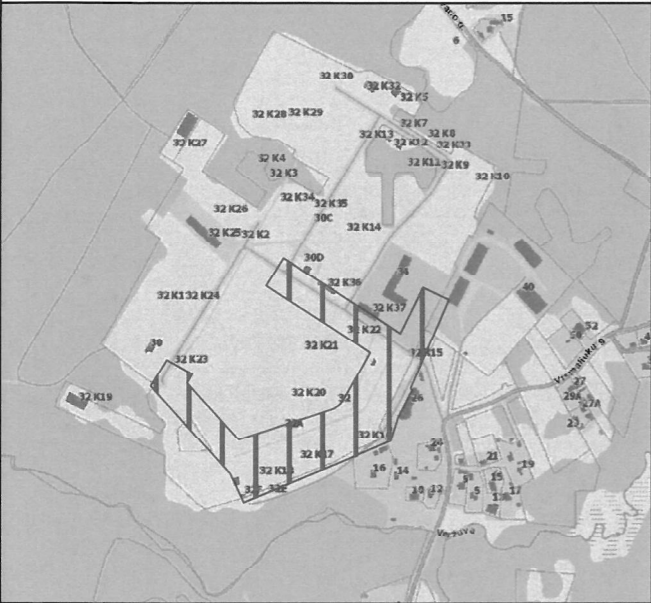
---

2019-11-15 08:39:48

Dokumentą atspausdino



Objekto vieta



55 - D - 10  
55 - D - 14

78/33 - 0024 78/33 - 0025

590950.00  
6069450.00

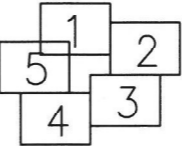
78/33 - 0044 78/33 - 0045

37350.00  
30150.00


Stambaus mastelio topografinių planų derinimo su inžinerinius tinklus eksploatuojančiomis organizacijomis viešojoje elektroninėje paslaugoje (TOPD) topografinio plano teritorijai suteiktas unikalus numeris ir data	Data	Suteiktas unikalus Nr.
	2020 01 16	13-20-420

Koordinatų sistema: LKS-94  
Aukščių sistema: LAS07

Lapų išdėstymo schema:



PAREIGOS PAVARDĖ PARŠAS



geodeziškai apmatuotų sklypų ribos  
gatvių raudonosios linijos



UAB "GEOFORTA"

• S. Žukausko g. 35-94, Vilnius, Lietuva •  
• Tel. 8 630 06572 • El. paštas: marius@geoforta.lt •

OBJEKTAS: Vismaliukų g. 32, Vilnius

Užsakovas: UAB "Eksplait"

Brėžinys Inžinerinis topografinis planas M 1:500

Objekto Nr. Mastelis Lapų sk. /Nr. Data

M 1:500 5/1 2019-11

